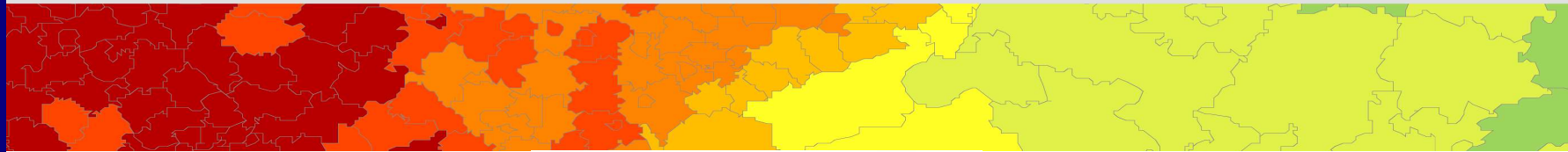




EUROPEAN SPATIAL PLANNING
OBSERVATION NETWORK



SEMINAR NAȚIONAL LANSAREA PUNCTULUI DE CONTACT ESPON din ROMÂNIA

Iași, 18 iunie 2009



EUROPEAN UNION
Part-financed by the European Regional Development Fund
INVESTING IN YOUR FUTURE

Valorificarea rezultatelor ESPON ca instrumente de fundamentare a politicii naționale și locale – Studiu de caz Regiunea Nord-Est



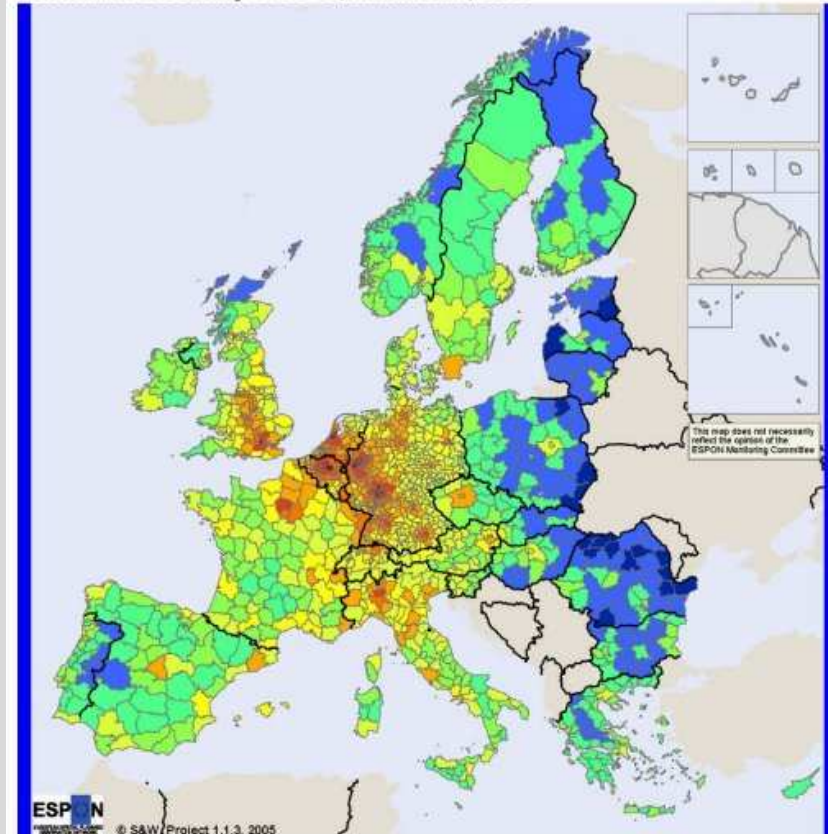
- 1. Cum este văzută Regiunea Nord-Est în studiile realizate în cadrul Programului ESPON 2013 ?
- 2. Ce concluzii se pot trage din rezultatele ESPON pentru factorii de decizie ?
- 3. Cum putem folosi Programul ESPON pentru a propune teme noi de cercetare (analize focalizate spațial sau tematic - Prioritatea 2 a Programului ESPON 2013)

Regiunea Nord-Est în studiile ESPON: accesibilitatea



Din hărțile elaborate în cadrul studiilor ESPON reies problemele de accesibilitate la nivelul României, regiunea Nord-Est fiind printre cele mai afectate.

Potential accessibility to EU 15, multimodal, 2001



ESPON
© S&W (Project 1.1.3, 2005)

© EuroGeographics Association for the administrative boundaries

Origin of data: Spiekermann & Wegener (S&W)

Accessibility (ESPON Space = 100)



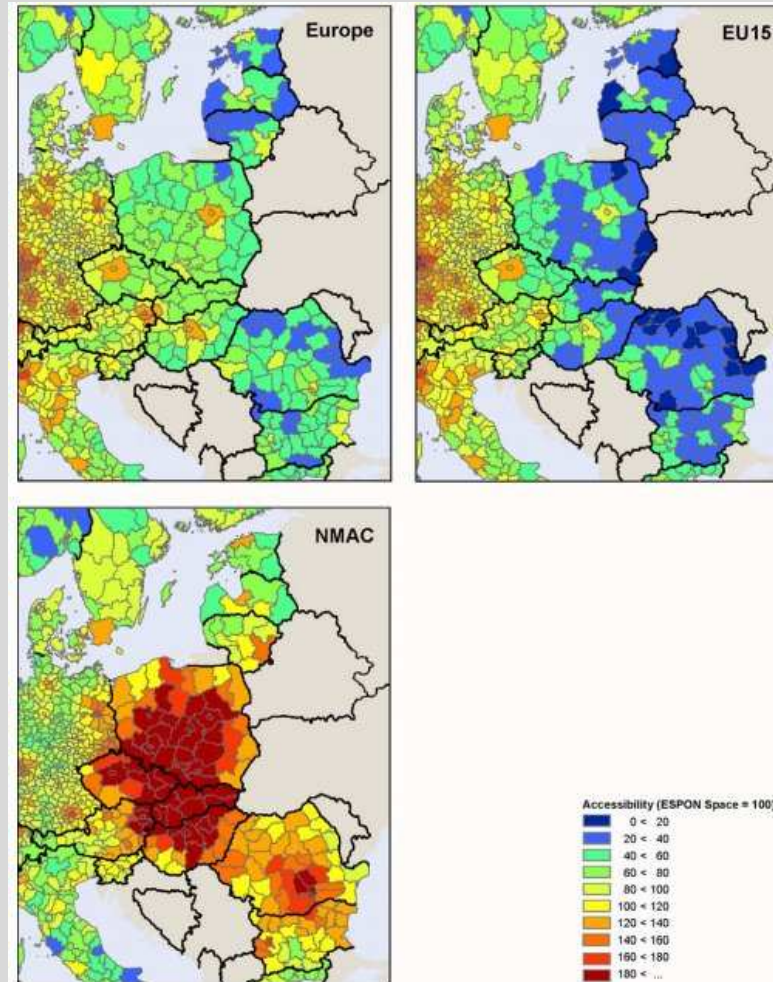
Regiunea Nord-Est în studiile ESPON: accesibilitatea



Cele trei imagini ne indică o problemă de accesibilitate resimțită mai cu seamă în estul și nordul țării.

Din punct de vedere al accesibilității către țările recent intrate în UE, regiunea se încadrează sub media țării, mult sub nivelul statelor din grupul Vișegrad.

Îmbunătățirea accesibilității în România, și mai ales în Regiunea de Nord-Est, reiese ca o prioritate pentru factorii de decizie.

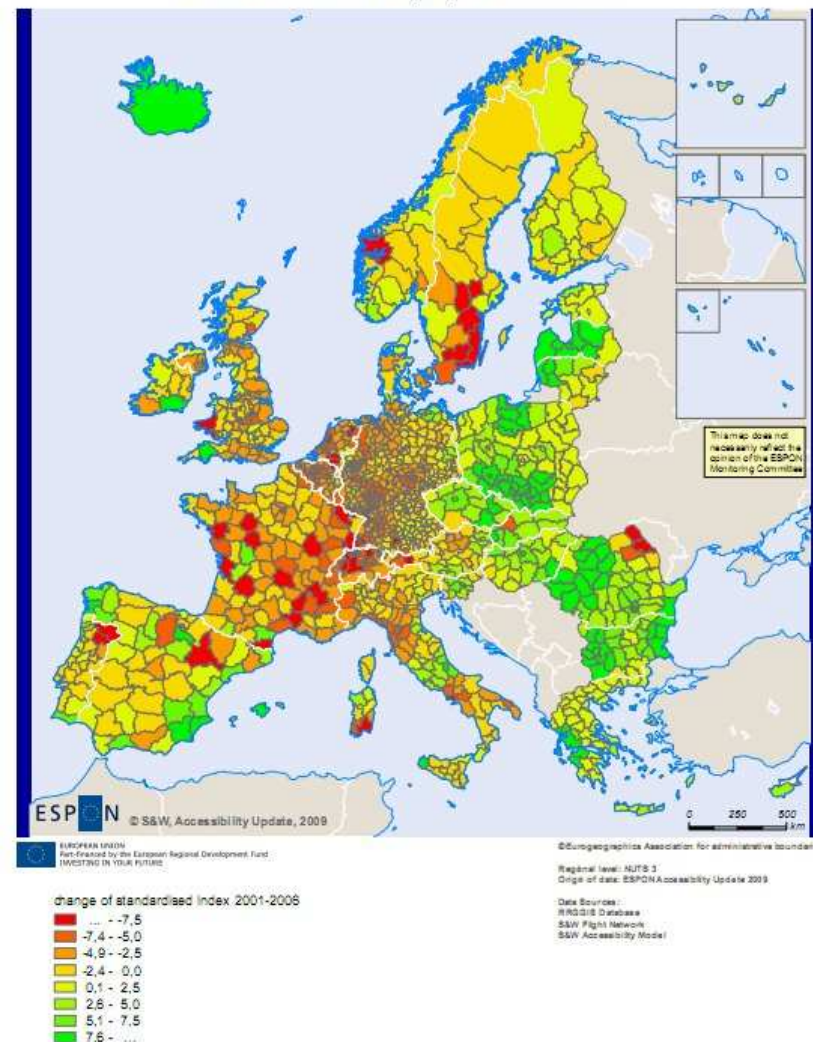


Regiunea Nord-Est în studiile ESPON: accesibilitatea



În perioada 2001-2006, regiunea Nord-est a evoluat mai încet decât media spațiului ESPON în ceea ce privește accesibilitatea prin transportul aerian.

Potential accessibility by air 2001-2006



Regiunea Nord-Est în studiile ESPON: accesibilitatea



- Harta izocronelor de 45 minute (transport rutier) în jurul centrelor ariilor urbane funcționale arată în România numeroase discontinuități, față de țesăturile urbane compacte din Germania, Italia, Marea Britanie
- Cauze: rețele rutiere insuficient dezvoltate în jurul marilor centre urbane, număr redus de arii funcționale urbane.

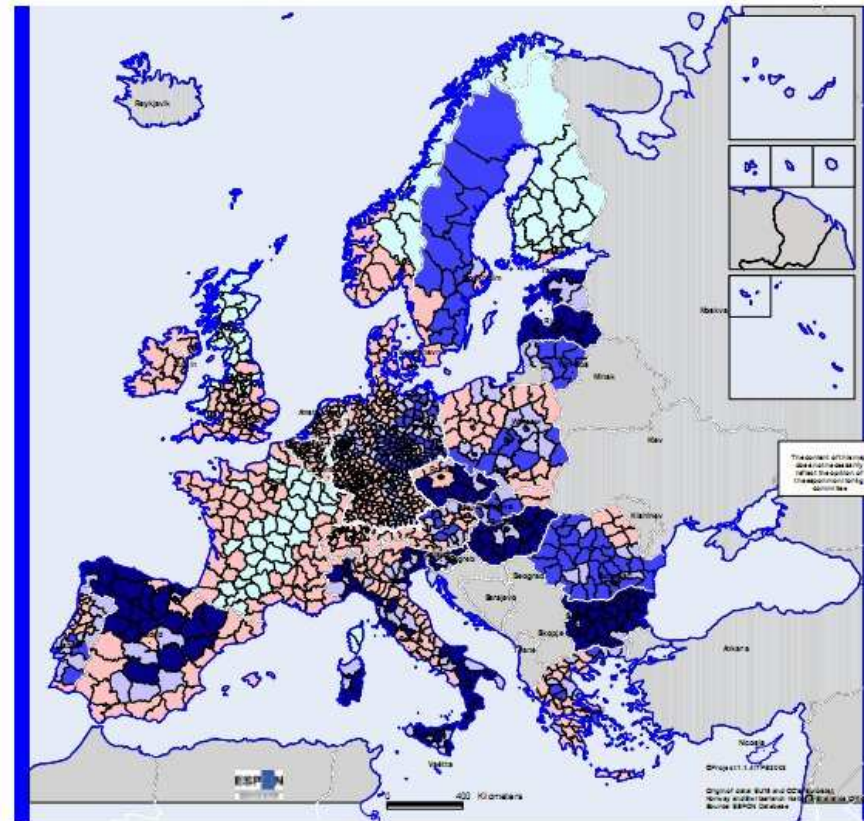


Regiunea Nord-Est în studiile ESPON: demografie

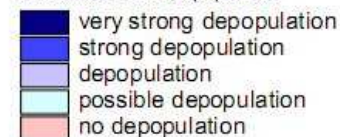


Regiunea NE pare să nu fie afectată de depopulare în perioada 1996-99. Nu este o surpriza pentru ca Regiunea este cunoscuta ca având comportament demografic specific.

Direct indicator of depopulation



Direct indicator of depopulation



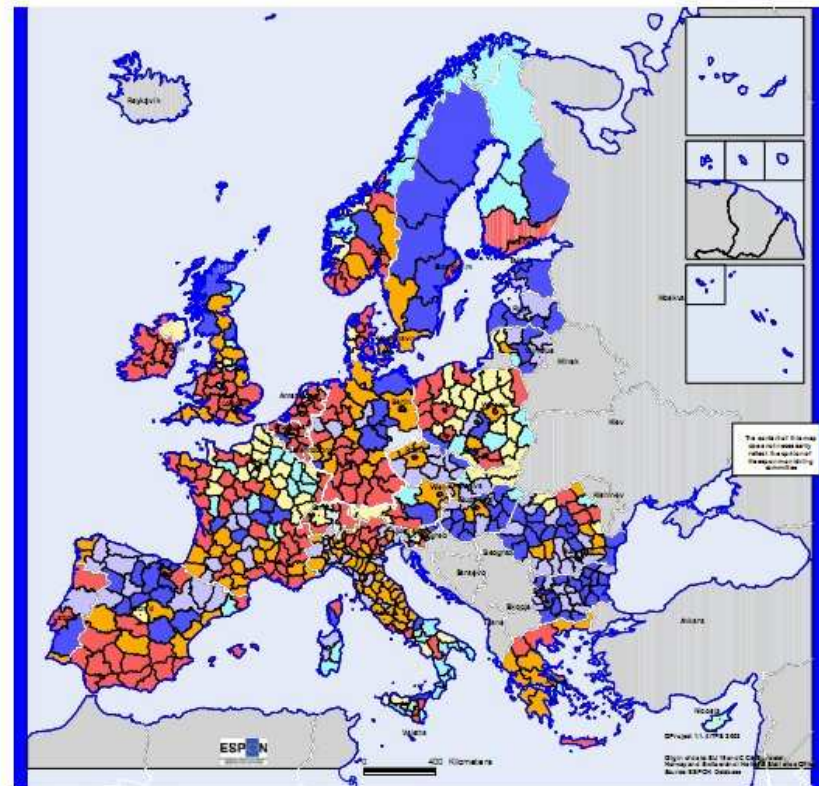
Origin of data : EU15 and CC's : Eurostat
Norway and Switzerland : National Statistics Offices

Regiunea Nord-Est în studiile ESPON: demografie



Conform datelor din 1996-1999, în Regiunea Nord-Est sporul natural și sporul migrator aveau valori pozitive. Dacă luăm această imagine statică, nu există o problemă demografică acută.

Components of population increase, 1996-99



form of increase	
Red	Total evolution > 0; Migratory B > 0; Natural B > 0
Orange	Total evolution > 0; Migratory B > 0; Natural B < 0
Yellow	Total evolution > 0; Migratory B < 0; Natural B > 0
Blue	Total evolution < 0; Migratory B < 0; Natural B < 0
Light Blue	Total evolution < 0; Migratory B > 0; Natural B < 0
Cyan	Total evolution < 0; Migratory B < 0; Natural B > 0
Green	no data

Origin of data : EU15 and CC's : Eurostat
Norway and Switzerland : National Statistics Office;
Own estimation for migratory balance

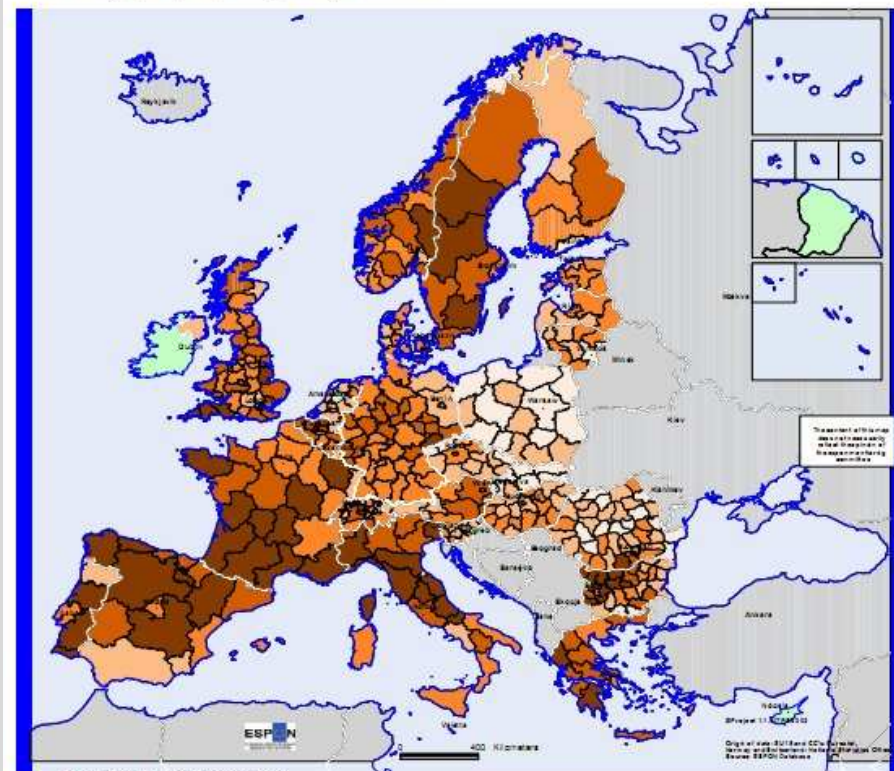
Regiunea Nord-Est în studiile ESPON: demografie




Harta ponderii populației vârstnice arată că în anul 2000 județele din Regiunea Nord-Est nu se confruntau cu o îmbătrânire demografică imediată.

Actualizarea informațiilor duce însă la constatarea că hărțile dinamice sau analiza comparată a rezultatelor pot modifica substanțial concluziile trase.

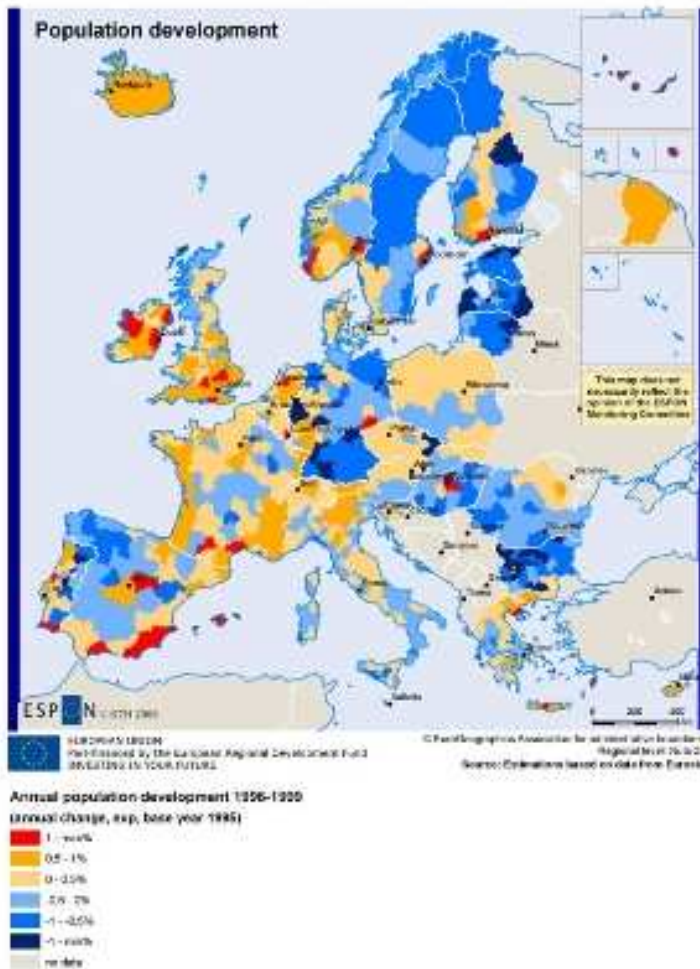
Elderly people (>65 years) in 2000



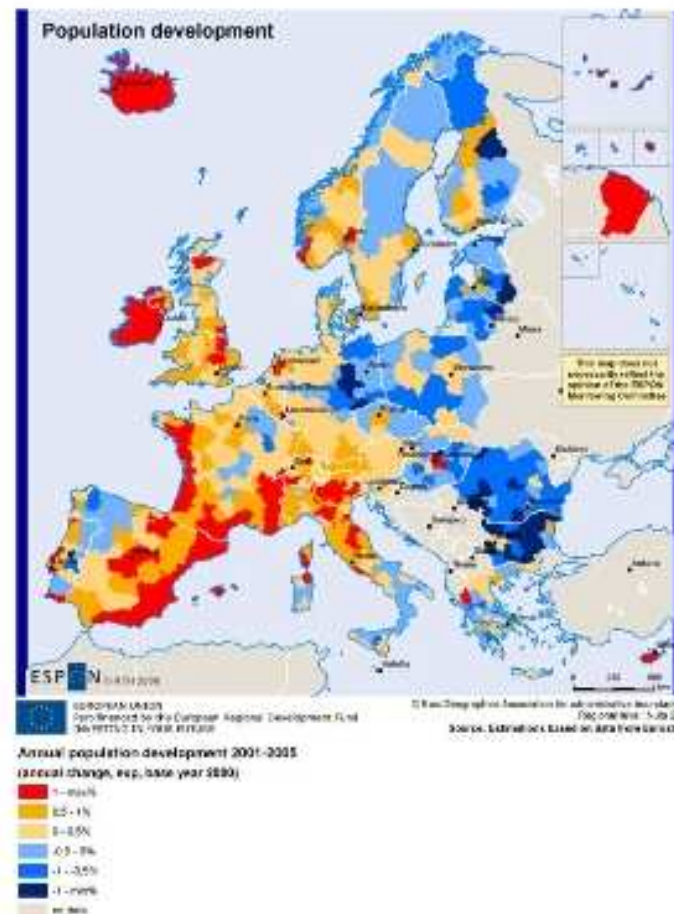
Part of the people over 65
years old in the population
%



Această hartă este un exemplu clar al modificărilor rapide ale anumitor tendințe și a necesității colectării continue de informații detaliate pentru a putea ajusta politicile;

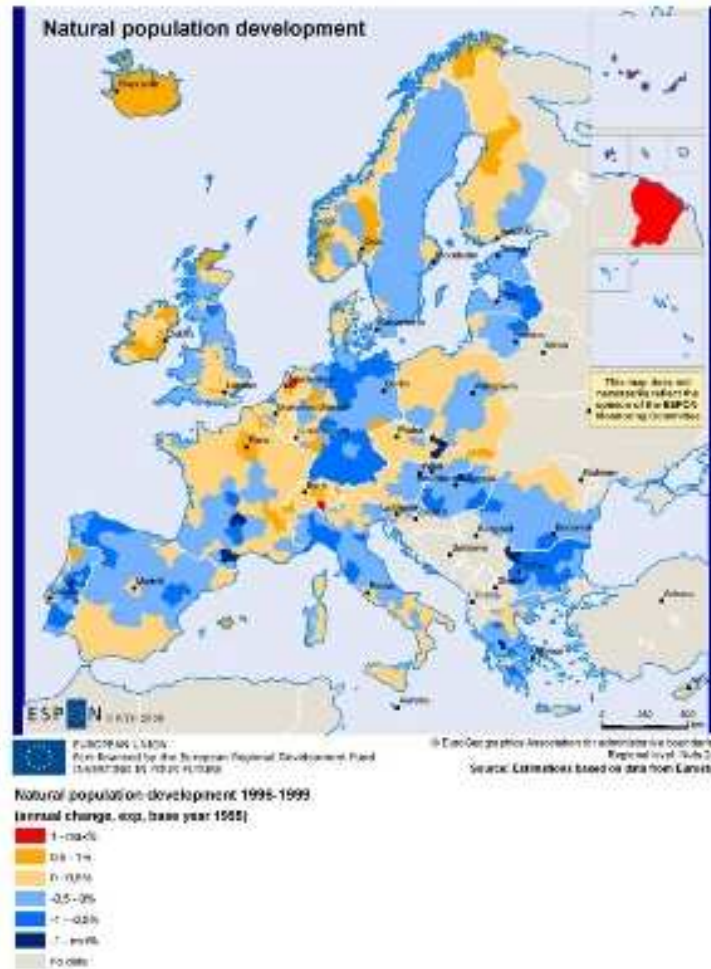


Map 1. Total population development 1996-1999

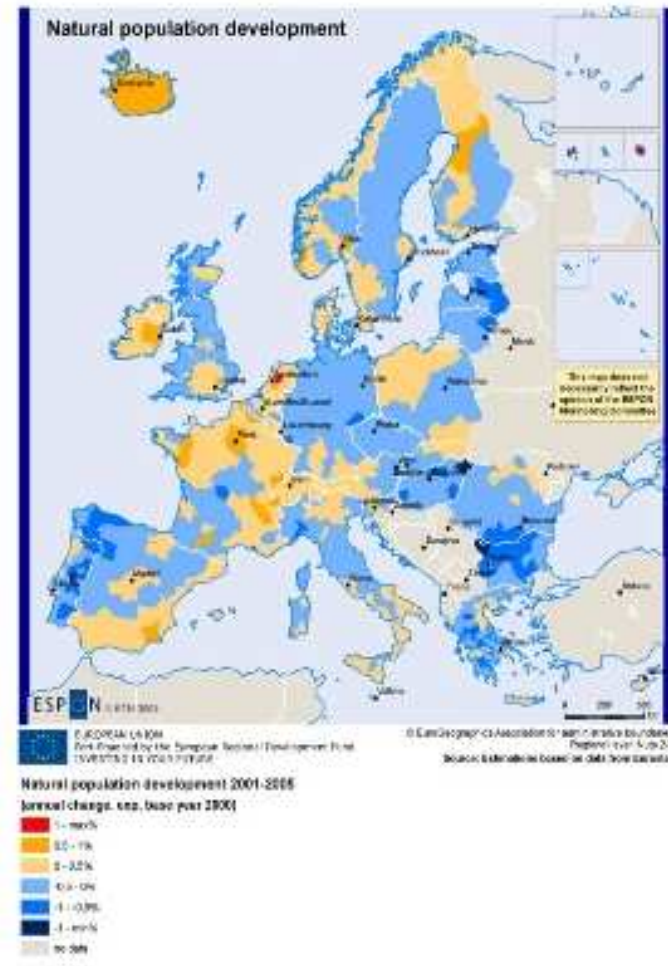


Map 2. Total population development 2001-2005

Sunt necesare instrumente de prognoză mai precise, pentru a sprijini elaborarea unor politici care să anticipeze aceste noi evoluții.

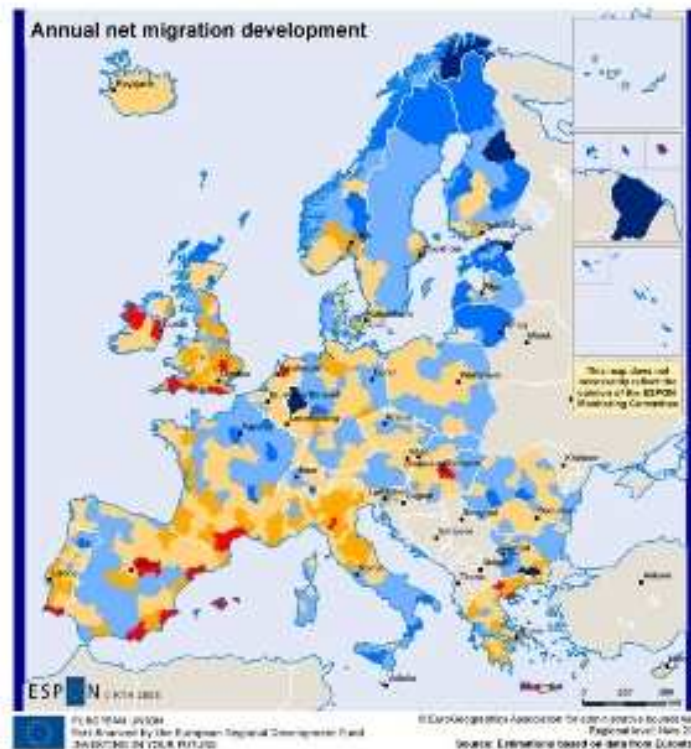


Map 3. Natural population development 1996-1999

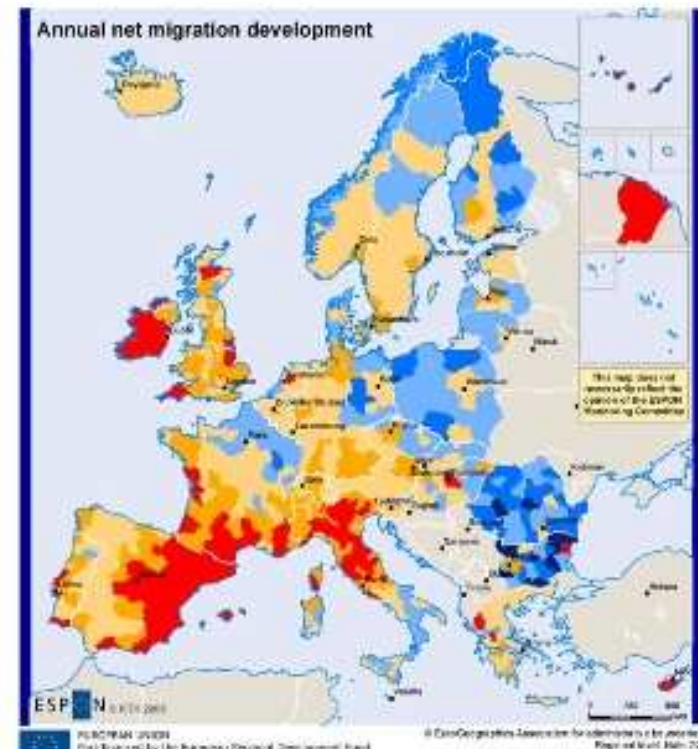


Map 4. Natural population development 2001-2005

Cele două imagini complet diferite evidențiază dinamica accelerată a fenomenului migrator, în urma unei schimbări politice majore (deschiderea granițelor).



Map 5. Net migration development 1996-1999



Map 6. Net migration development 2001-2005

Concluzii pentru factorii de decizie



- Importanța acumulării de informații cât mai detaliate (în funcție și de scara de analiză) în scopul diagnozei și prognozei
- Nevoia de aprofundare și de actualizare continuă a studiilor pentru asigurarea informării cât mai corecte a factorilor de decizie și pe baza unor date cât mai actuale
- Importanța abordării proactive în elaborarea politicilor
- Necesitatea analizei mai detaliate, la scară mai mare

- **Exemplul accesibilitate:** Accesibilitatea este o problemă la nivel național, care trebuie abordată în primul rând de politicile naționale
- **Exemplul demografie:** Problemele demografice (migrația) afectează cu precădere regiunea Nord-Est. Politicile trebuie să se adreseze în acest caz nu doar efectului, cât mai ales cauzelor

- **Obiectivele Strategiei Naționale de Dezvoltare Teritorială vor lua în calcul rezultatele studiilor ESPON**

Utilizarea instrumentelor ESPON : analize focalizate spațial



- Prioritatea 1 – Cercetare aplicată în domeniul dezvoltării, competitivității și coeziunii teritoriale;
- **Prioritatea 2 – Analize focalizate spațial, realizate la cererea utilizatorilor;**
- Prioritatea 3 - Platformă și instrumente științifice (elaborarea de indicatori teritoriali comparabili și de instrumente analitice);
- Prioritatea 4 - Valorificarea rezultatelor cercetărilor, consolidarea spiritului de proprietate asupra rezultatelor, creșterea participării la procesul de luare a deciziei;
- Prioritatea 5 – Asistență tehnică

Utilizarea instrumentelor ESPON : analize focalizate spațial



Obiectivele priorității 2

- Detalierea rezultatelor proiectelor ESPON realizate la nivel european până în prezent și transpunerea în practică;
- Contribuția la o mai bună cunoaștere a perspectivelor/tendențelor de dezvoltare teritorială a ariilor de nivel sub-european.

Se formează două parteneriate !

- între autorități publice și instituții de cercetare (*prin clauza de cooperare în contractul de finanțare a GTP*);
- între autoritățile publice și Autoritatea de Management (*prin semnarea Acordului de Cooperare*).

Utilizarea instrumentelor ESPON : analize focalizate spațial



Rolul și obligațiile autorităților publice

- Propun și definesc tema de cercetare;
- Participă la definitivarea specificațiilor temei, în parteneriat cu Autoritatea de Management și Unitatea de Coordonare;
- Participă la selecția echipei de cercetare;
- Furnizează informații/date pentru studiile de cercetare;
- Participă la orientarea conținutului studiilor (prin ateliere de lucru)
- Utilizează rezultatele studiilor în activitatea lor și diseminează informațiile (implementează proiectul de cercetare)
- **Atenție !** Asigură contribuția în natură și resursele financiare necesare pentru implementarea proiectului

Utilizarea instrumentelor ESPON : analize focalizate spațial



Tipuri de proiecte

- Acțiunea 1: Studii integrate și analize tematice
- Acțiunea 2: Suport pentru acțiuni experimentale și inovatoare; transfer intelectual pentru furnizarea de soluții noi situațiilor practice din teritoriu (cum să coopereze, cum se cooperează, cum se interpretează reprezentările cartografice ESPON, etc.);
- Acțiunea 3: Acțiuni comune cu alte Programe finanțate din Fonduri Structurale vizând aria geografică acoperită de programele respective

Utilizarea instrumentelor ESPON : analize focalizate spațial



Proiectul Territorial Diversity

- Rezultate așteptate
 - Informații detaliate privind valorificarea potențialului teritorial în teritorii cu anumite caracteristici
 - Comparația între două teritorii montane din regiuni istorice diferite
 - Comparația cu teritorii din alte părți ale Europei care se confruntă cu probleme similare
- Utilizarea rezultatelor
 - Identificarea și promovarea exemplelor de bune practici
 - Măsuri pentru dezvoltarea zonelor montane slab populate

Idei și propuneri pentru studii în cadrul priorității 2

Contacte:

Direcția Generală Dezvoltare Teritorială
Ministerul Dezvoltării Regionale și Locuinței
Tel/Fax: 0372 114 560

E-mail : delia.popa@mdrl.ro
radu.necsuliu@mdrl.ro
espon2013@mdrl.ro

Punctul de Contact ESPON:
pcer@uaic.ro